

BOLETIM EPIDEMIOLÓGICO

COVID-19: Doença causada pelo coronavírus – 19

sexta-feira, 26 de março de 2021



SAÚDE



GOVERNO
DIFERENTE.
ESTADO
EFICIENTE.



CENÁRIO EM MINAS GERAIS - COVID-19 CORONAVÍRUS

Total de Casos Confirmados

1.081.981

Casos em Acompanhamento

92.325

Casos Recuperados

966.769

Óbitos Confirmados

22.887

Fonte: Painel COVID-19 MG/Sala de Situação/SubVS/SES/MG. Dados parciais, sujeitos a alterações.

TOTAL DE CASOS CONFIRMADOS: soma dos casos confirmados que não evoluíram para óbito e dos óbitos confirmados por COVID-19.

CASOS RECUPERADOS: casos confirmados de COVID-19 que receberam alta hospitalar e/ou cumpriram isolamento domiciliar de 10 dias E estão há 72h assintomáticos (sem a utilização de medicamentos sintomáticos) E sem intercorrências.

CASOS EM ACOMPANHAMENTO: casos confirmados de COVID-19 que não evoluíram para óbito, cuja condição clínica permanece sendo acompanhada ou aguarda atualização pelos municípios.

ÓBITOS CONFIRMADOS: óbitos confirmados para COVID-19.



Nº de Casos Confirmados nas Últimas 24h

14.062



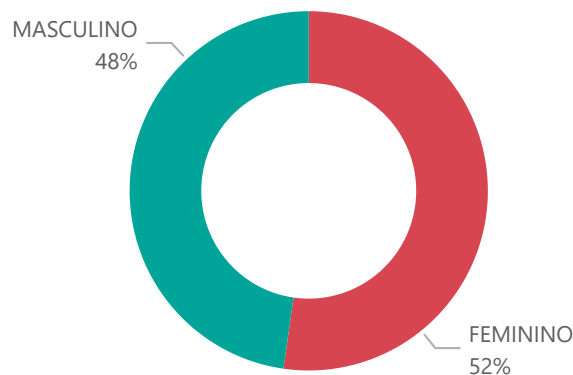
Nº de Óbitos Confirmados nas Últimas 24h

316

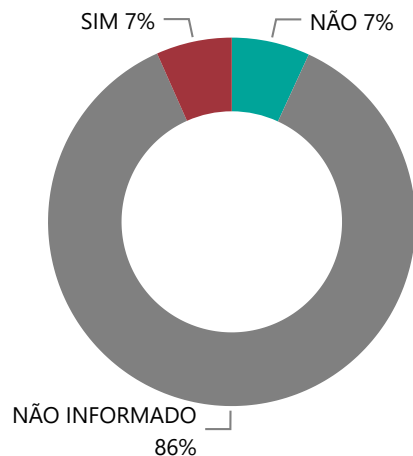
Observação: o “número de casos e óbitos confirmados nas últimas 24h” pode não retratar a ocorrência de novos casos no período, mas o total de casos notificados à SES/MG nas últimas 24h.

1 PERFIL EPIDEMIOLÓGICO DOS CASOS CONFIRMADOS DE COVID-19 QUE NÃO EVOLUÍRAM PARA ÓBITO, MG, 2020

Quantidade de Casos por Sexo

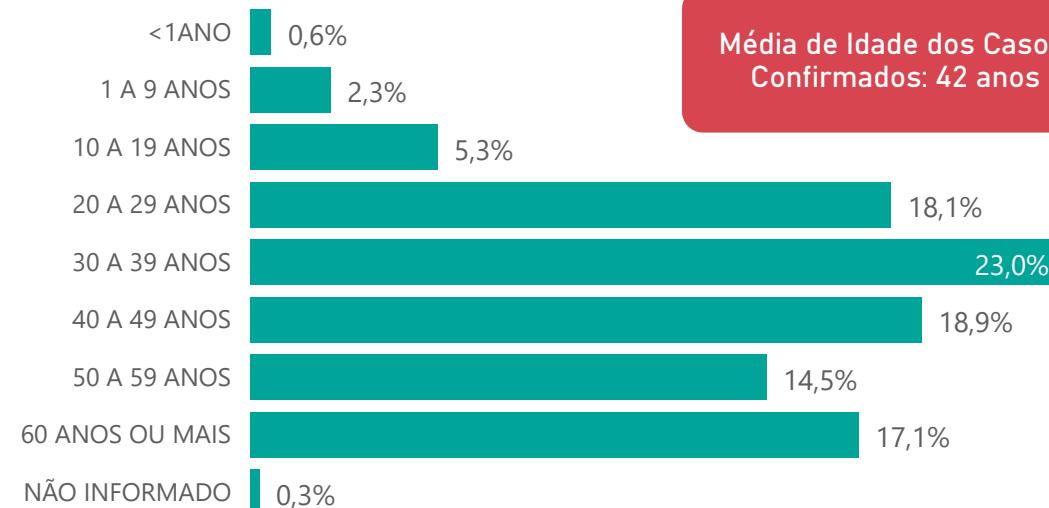


Apresenta Fator de Risco (Comorbidade*)

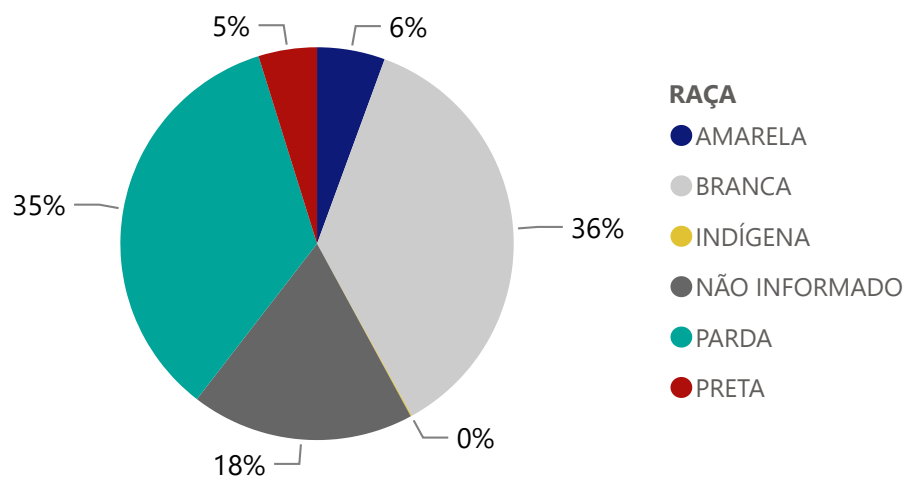


*Dados parciais, aguardando atualização dos municípios.

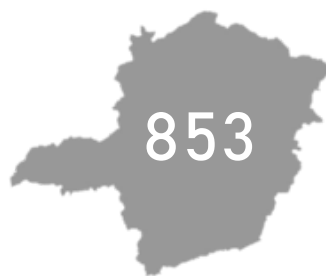
Quantidade de casos por Faixa Etária



Notificações por Raça



Municípios Afetados



CORONA VÍRUS



2

DADOS DE HOSPITALIZAÇÃO E ISOLAMENTO DOMICILIAR DOS CASOS CONFIRMADOS DE COVID-19, MG, 2020

Internados*



88.658

Isolamento Domiciliar



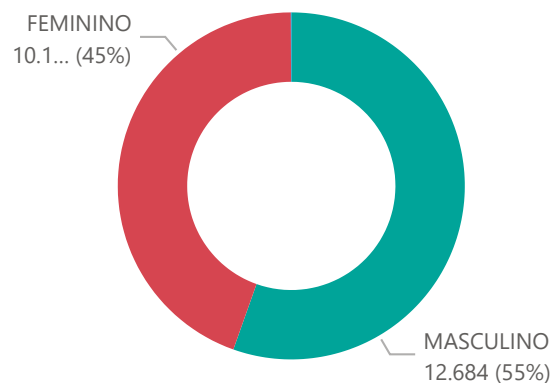
993.323

*Casos confirmados de COVID-19 que precisaram de internação hospitalar na rede pública ou privada de Minas Gerais. Dados cumulativos, registrados desde o início da pandemia.

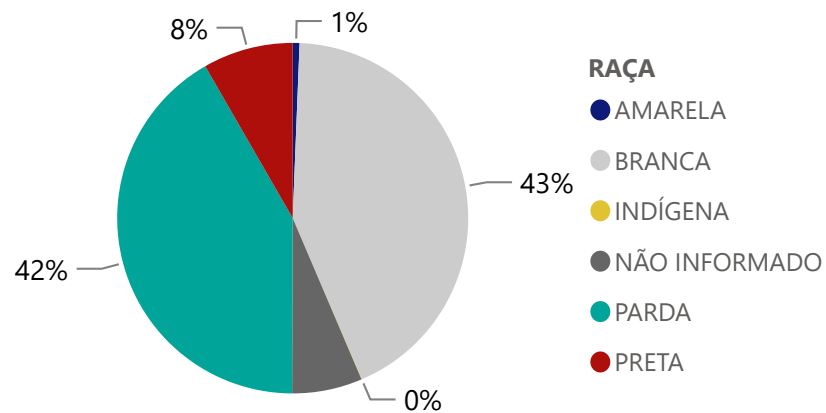
Fonte: Painel COVID-19 MG/ Sala de Situação/SubVS/SES-MG; E-SUS VE; SIVEP-Gripe. Dados parciais, sujeitos a alterações.

Fonte: Sala de Situação/SubVS/SES-MG; E-SUS VE; SIVEP-Gripe. Dados parciais, sujeitos a alterações.

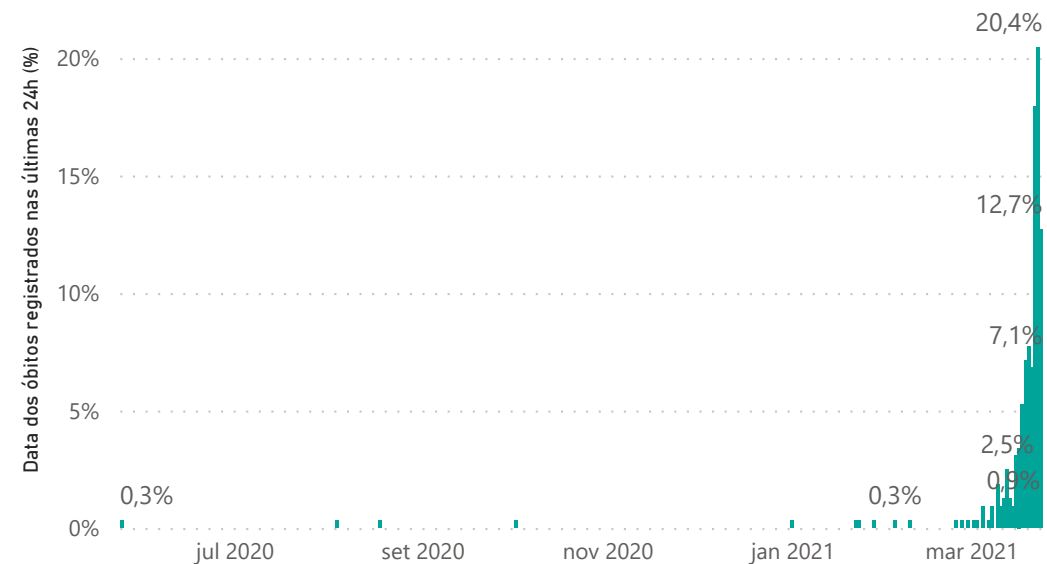
Quantidade de Óbitos por Sexo



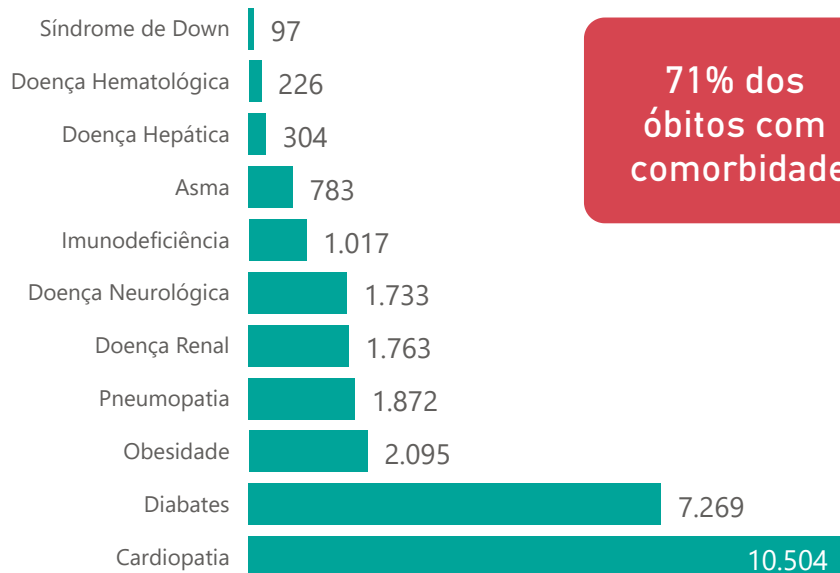
Notificações por Raça



Óbitos Registrados nas Últimas 24 Horas, por Data de Ocorrência



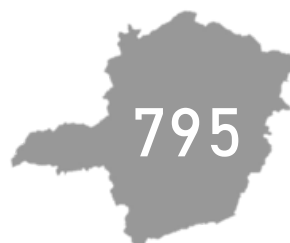
Comorbidade*



71% dos óbitos com comorbidade

2,1%

Nº de Municípios com Óbitos



Quantidade de Óbitos por Faixa Etária



Média de Idade dos Óbitos Confirmados: 71 anos

79% dos óbitos com 60 anos ou mais

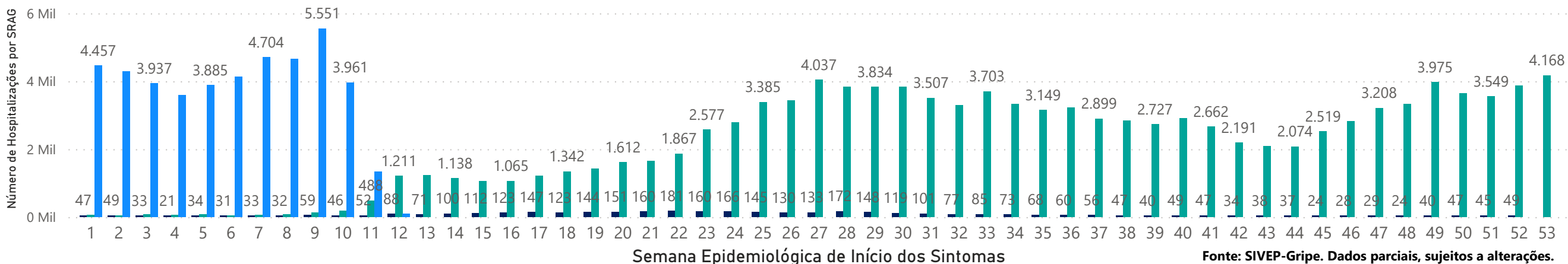
*Os casos que evoluíram a óbito podem ter mais de uma comorbidade.

4

HOSPITALIZAÇÕES POR SÍNDROME RESPIRATÓRIA AGUDA GRAVE (SRAG)

NÚMERO DE HOSPITALIZAÇÕES POR SÍNDROME RESPIRATÓRIA AGUDA GRAVE (SRAG) SEGUNDO SEMANA EPIDEMIOLÓGICA (SE) DE INÍCIO DE SINTOMAS, MG, 2019 - 2021

ANO ● 2019 ● 2020 ● 2021



Fonte: SIVEP-Gripe. Dados parciais, sujeitos a alterações.

5 DADOS LABORATORIAIS DE COVID-19, REDE PÚBLICA-MG 2020



Fonte: GAL/FUNED. COES MINAS/COVID-19/SESMG. Dados parciais, sujeitos a alterações.

*Não apresentaram resultado que pode ser concluído como positivo ou negativo.

6 DADOS DE VACINAÇÃO

TOTAL DE DOSES APLICADAS EM MG

1ª DOSE

1.182.035

2ª DOSE

454.441

DOSES RECEBIDAS PELO MS

3.159.730

DOSES ENVIADAS PARA AS URS

3.157.172

DOSES ENVIADAS PARA OS MUNICÍPIOS

2.648.596

DISTRIBUIÇÃO DE CASOS E ÓBITOS CONFIRMADOS DA COVID-19 SEGUNDO LOCAL DE RESIDÊNCIA, MINAS GERAIS, 2020

Local de Residência	Casos*	Óbitos	Doses 1 Aplicadas	Doses 2 Aplicadas	Local de Residência	Casos*	Óbitos	Doses 1 Aplicadas	Doses 2 Aplicadas	Local de Residência	Casos*	Óbitos	Doses 1 Aplicadas	Doses 2 Aplicadas	Local de Residência	Casos*	Óbitos	Doses 1 Aplicadas	Doses 2 Aplicadas
BELO HORIZONTE	133.847	3.082	198273	79628	LAGOA FORMOSA	1.573	42	1472	453	LAGOA GRANDE	628	8	505	163	RIO MANO	252	8	407	164
CONTAGEM	22.295	846	25861	7568	LAGOA DOURADA	435	8	601	120	LAGOA SANTA	3.562	47	3514	1559	RIO NOVO	259	11	620	203
BETIM	19.571	577	15298	7135	LAGOA DOS PATOS	35	1	207	77	LAIJINHA	1.900	26	1107	301	RIO PARANAIBA	1.219	16	856	590
ARAGUARI	9.623	267	6723	2843	LAGOA DA PRATA	2.504	49	2501	995	LAMBARI	850	16	707	415	RIO PARDO DE MINAS	695	4	63	0
CARATINGA	5.571	169	6562	2117	LADAMAR	295	9	590	211	LAMIM	32	1	185	84	RIO PIRACICABA	919	11	591	193
ALFENAS	4.797	103	5367	1750	LADAINHA	256	3	1088	492	LARANJAL	321	12	546	211	RIO POMBÁ	934	15	932	460
BARBACENA	4.097	99	10173	4102	JUVENILIA	194	3	336	92	LASSANCE	156	1	335	138	RIO PRETO	258	2	378	145
ARAXÁ	7.256	96	5590	2123	JURUÁIA	704	11	585	203	LAVRAS	2.457	49	5613	2738	RIO VERMELHO	76	2	803	163
ALEM PARAIIBA	1.977	93	3033	897	JURAMENTO	113	1	231	72	LEANDRO FERREIRA	101	5	216	64	RITAPOLIS	122	6	407	90
CONSELHEIRO LAFAIETE	7.495	86	4813	3913	JUIZ DE FORA	21.992	974	24515	14101	LEME DO PRADO	90	0	217	109	ROCHEDO DE MINAS	194	4	171	71
COROMANDEL	1.571	77	1766	401	JUATUBA	1.630	33	1030	313	LEOPOLDINA	3.047	68	3411	1119	RODEIRO	586	10	390	114
CATAGUASES	3.494	76	4971	1340	JOSENOPOLIS	367	3	110	79	LIBERDADE	69	2	379	123	ROMARIA	203	6	171	75
CAMPO BELO	3.073	69	1824	1028	JOSE RAYDAN	203	0	254	107	LIMA DUARTE	461	26	1308	454	ROSÁRIO DA LIMEIRA	162	3	393	141
CARMO DO PARANAIBA	1.644	56	2335	615	JOSE GONÇALVES DE MINAS	36	0	195	49	LIMEIRA DO OESTE	412	5	473	185	RUBELITA	53	1	31	0
ANDRADAS	2.025	49	2038	790	JORDANIA	734	7	164	29	LONTRA	312	5	593	113	RUBIM	542	13	492	205
CONCEICAO DAS ALAGOAS	2.279	49	1126	354	JOAQUIM FELICIO	98	2	242	79	LUI SBURGO	228	11	385	57	SABARA	3.442	108	6316	2175
CARANGOLA	1.924	48	2382	1079	JOAO PINHEIRO	2.903	44	2826	1068	LUISLANDIA	87	1	303	92	SABINOPOLIS	256	4	898	235
BOM DESPACHO	2.310	47	3261	1082	JOAO MONLEVADE	4.900	106	5755	2094	LUMINARIAS	55	7	310	149	SACRAMENTO	1.584	34	1530	429
BOA ESPERANCA	1.792	43	1906	866	JOANESIA	255	8	464	90	LUZ	508	14	1053	322	SALINAS	1.081	25	2139	547
CONGONHAS	4.895	43	2299	1168	JOAIME	395	12	625	199	MACHACALIS	446	4	626	218	SALTO DA DIVISA	223	5	142	38
ARCOS	3.425	39	2208	564	JESUANIA	158	8	441	114	MACHADO	1.091	20	2375	682	SANTANA DA VARGEM	139	3	483	149
BRUMADINHO	2.375	38	3277	944	JEQUITINHONHA	946	9	1629	664	MADRE DE DEUS DE MINAS	179	2	229	98	SANTANA DE CATAGUASES	311	0	326	87
CAMANDUCAIA	2.095	35	940	406	JEQUITIBA	230	2	348	116	MALACACHETA	669	4	908	395	SANTANA DE PIRAPAMA	336	3	670	154
AIMORES	1.387	33	1915	1051	JEQUITAI	114	4	363	168	MAMONAS	251	4	223	37	SANTANA DO DESERTO	236	3	254	90
BARAO DE COCAIS	2.471	33	1698	666	JEQUERI	269	10	707	292	MANGA	732	8	1074	415	SANTANA DO GARAMBEU	18	2	193	55
BELO ORIENTE	1.843	32	1109	193	JENIPEPO DE MINAS	60	1	364	108	MANHUACU	4.453	123	5637	2010	SANTANA DO JACARE	111	6	407	154
CAETI	1.100	32	2651	688	JECEABA	133	3	361	120	MANHUMIRIM	1.197	23	1594	541	SANTANA DO MANHUACU	509	2	370	88
BOCAIUIVA	1.258	28	693	540	JAPONVAR	135	1	393	107	MANTENA	2.124	46	1893	772	SANTANA DO PARAISO	4.393	67	887	421
ALMENARA	2.714	27	995	370	JAPARAIBA	162	3	209	77	MAR DE ESPANHA	753	19	652	234	SANTANA DO RIACHO	145	2	203	61
CAMBUI	1.736	27	1981	629	JANUARIA	1.111	20	943	181	MARAVILHAS	338	3	88	0	SANTANA DOS MONTES	55	0	294	86
BORDA DA MATA	841	25	1351	475	JANAUBA	3.041	47	4039	1691	MARIA DA FE	503	15	859	397	SÃO BENTO ABADE	29	2	213	66
CAPINOPOLIS	1.451	25	1209	378	JAMPULICA	124	3	254	67	MARIANA	5.872	50	2743	974	SÃO BRAS DO SUACUI	158	1	261	57
ALTEROSA	453	24	877	312	JAIBA	1.109	15	1099	325	MARILAC	144	6	290	87	SÃO DOMINGOS DAS DORES	341	3	250	72
BICAS	710	22	1187	394	JAGUARACU	316	9	213	73	MARIO CAMPOS	504	21	594	221	SÃO DOMINGOS DO PRATA	450	8	1480	500
CORINTO	743	21	1128	334	JACUTINGA	1.060	28	1267	516	MARIPIA DE MINAS	150	2	282	114	SÃO FELIX DE MINAS	127	1	257	65
ALTO RIO DOCE	226	19	895	271	JACUI	620	11	509	242	MARLIERIA	185	6	319	64	SÃO FRANCISCO	687	24	1699	609
BRAZOPOLIS	528	19	1041	431	JACINTO	440	5	902	242	MARMELOPOLIS	43	0	125	40	SÃO FRANCISCO DE PAULA	168	2	376	137
CAMPANHA	876	19	1129	369	JABOTICATUBAS	1.081	21	1087	291	MARTINHO CAMPOS	486	10	834	313	SÃO FRANCISCO DE SALES	241	7	329	116
CARMOPOLIS DE MINAS	1.071	19	1033	318	ITUTINGA	41	1	253	114	MARTINS SOARES	114	7	420	127	SÃO FRANCISCO DO GLORIA	205	4	234	78
ARAPORA	1.395	18	430	217	ITURAMA	2.115	50	2119	549	MATA VERDE	351	6	480	170	SÃO GERALDO	586	13	645	315
CAMPINA VERDE	489	18	1027	340	ITUMIRIM	51	1	351	85	MATERLANDIA	127	1	356	97	SÃO GERALDO DA PIEDADE	134	10	247	84
CAPITULIO	579	18	531	195	ITUIUTABA	7.834	187	6335	2452	MATEJUS LEME	1.321	30	1402	685	SÃO GERALDO DO BAIXIO	107	5	230	63
CLAUDIO	1.624	18	703	355	ITUETA	779	3	329	70	MATEIAS LOBATO	184	4	178	56	SÃO GONCALO DO ABAETE	213	6	297	134
CONSELHEIRO PENA	886	18	1139	345	ITINGA	126	9	644	172	MATIAS BARBOSA	1.063	22	1075	253	SÃO GONCALO DO PARA	262	10	679	182
ABAETE	694	16	1146	423	ITAVERAVA	46	3	292	68	MATIAS CARDOSO	117	5	283	197	SÃO GONCALO DO RIO ABAIXO	864	10	738	219
AGUAS FORMOSAS	649	16	795	261	ITAUNA	6.339	80	4367	1777	MATIPO	719	16	696	190	SÃO GONCALO DO RIO PRETO	75	1	128	13
ARACUAI	726	16	1932	683	ITAU DE MINAS	1.209	9	534	263	MATO VERDE	587	6	37	0	SÃO GONCALO DO SAPUCAI	572	12	1210	457
CAPELINA	1.215	16	1498	834	ITATAIUCU	555	9	423	250	MATOZINHOS	1.621	24	1398	624	SÃO GOTARDO	2.168	54	2303	736
BURITIZ	677	15	958	442	ITAPEVA	1.081	24	508	100	MATUTINA	138	5	440	166	SÃO JOAO BATISTA DO GLORIA	594	12	541	174
CARMO DO RIO CLARO	493	15	1010	397	ITAPEÇERICA	722	14	1664	559	MEDEIROS	122	2	219	69	SÃO JOAO DA LAGOA	88	1	182	100
BURITIS	884	14	1086	280	ITAPAGIME	955	21	890	195	MEDINA	1753	17	1136	434	SÃO JOAO DA MATA	153	2	145	41
CARANDAI	789	14	1575	633	ITAOBIM	860	24	1286	452	MENDES PIMENTEL	426	6	494	180	SÃO JOAO DA PONTE	398	14	1212	347
CASSIA	614	14	1239	495	ITANHOMI	436	14	689	235	MERCES	455	10	665	224	SÃO JOAO DAS MISSOES	275	3	5408	4441
CENTRAL DE MINAS	296	14	390	94	ITANHANDU	1.214	25	1063	517	MESQUITA	232	2	348	94	SÃO JOAO DEL REI	3.620	71	5852	2728
CONGONHAL	598	14	612	268	ITAMONTE	1.030	17	705	227	MINAS NOVAS	405	11	1039	412	SÃO JOAO DO MANHUACU	506	20	496	101
ASTOLFO DUTRA	868	13	997	338	ITAMOGE	514	22	645	266	MINDURI	36	0	225	87	SÃO JOAO DO MANTENINHA	401	5	263	87
BUENO BRANDAO	407	13	744	310	ITAMBE DO MATO DENTRO	65	2	209	81	MIRABELA	280	5	698	203	SÃO JOAO DO ORIENTE	587	14	494	148
CALDAS	470	13	798	353	ITAMBACURI	440	9	1612	500	MIRADOURO	411	4	605	219	SÃO JOAO DO PACUI	18	0	248	69
CAMPOS GERAIS	739	13	1541	450	ITAMARATI DE MINAS	169	1	263	100	MIRAI	762	6	731	268	SÃO JOAO DO PARAISO	1.162	18	979	250
CANAPOLIS	693	13	635	191	ITAMARANDIBA	772	8	1198	445	MIRAVANIA	10	0	223	65	SÃO JOAO EVANGELISTA	517	6	1115	319
CIPOTANEA	246	13	412	166	ITAJUBA	5.473	225	6621	3161	MOEDA	236	7	348	109	SÃO JOAO NEPOMUCENO	1.356	20	1386	634
ALPERCATA	325	12	319	94	ITAIPE	272	1	523	144	MOEMA	574	9	557	172	SÃO JOAQUIM DE BICAS	1.040	50	852	299
CARLOS CHAGAS	1.553	12	1310	540	ITAGUARA	1.064	19	634	502	MONJOJOS	17	0	149	42	SÃO JOSE DA BARRA	256	3	271	117
CARMO DO CAJURU	399	12	906	285	ITACARAMBI	318	6	559	144	MONSENHOR PAULO	179	2	601	238	SÃO JOSE DA LAPA	1.449	21	487	231
ABADIA DOS DOURADOS	313	11	307	115	ITACAMBIRA	99	2	226	85	MONTALVANIA	588	10	779	217	SÃO JOSE DA SAFIRA	212	5	179	44
BOM JESUS DO GALHO	365	11	1050	330	ITABIRITO	9.177	54	3229	983	MONTE ALEGRE DE MINAS	1.096	24	1251	376	SÃO JOSE DA VARGINHA	84	0	178	61
BOM REPOUSO	323	11	359	140	ITABIRINHA	628	16	750	236	MONTE AZUL	958	18	1102	512	SÃO JOSE DO ALGEMINHA	90	3	206	52
CAMPOS ALTOS	618	11	783	159	ITABIRA	12.212	140	6313	2301	MONTE CARMO	452	16	962	281	SÃO JOSE DO DIVINIA	134	3	273	79
CAPITA ANDRADE	199	11	342	87	IRAI DE MINAS	478	9	383	115	MONTE CARMELO	3.401	127	2621	824	SÃO JOSE DO GOIABAL	240	5	363	119
CARAI	648	11	913	355	IPUIUNA	816	11	472	208	MONTE FORMOSO	107	3	103	29	SÃO JOSE DO JACURI	157	1	438	100
CARNEIRINHO	457	11	484	151	IPACUI	287	3	286	183	MONTE SANTO DE MINAS	442	12	1504	591	SÃO JOSE DO MANTIMENTO	141	2	189	42
ACUCENA	386	10	619	130	IPATINGA	22.565	441	13642	5398	MONTE SIAO	1.449	17							