

# BOLETIM EPIDEMIOLÓGICO

COVID-19: Doença causada pelo coronavírus – 19

segunda-feira, 13 de setembro de 2021



SAÚDE



MINAS GERAIS  
GOVERNO DIFERENTE.  
ESTADO EFICIENTE.



## CENÁRIO EM MINAS GERAIS - COVID-19 CORONAVÍRUS

Total de Casos Confirmados

2.097.095

Casos em Acompanhamento

36.134

Casos Recuperados

2.007.263

Óbitos Confirmados

53.698

Fonte: Painel COVID-19 MG/Sala de Situação/SubVS/SES/MG. Dados parciais, sujeitos a alterações.

**TOTAL DE CASOS CONFIRMADOS:** soma dos casos confirmados que não evoluíram para óbito e dos óbitos confirmados por COVID-19.

**CASOS RECUPERADOS:** casos confirmados de COVID-19 que receberam alta hospitalar e/ou cumpriram isolamento domiciliar de 10 dias E estão há 72h assintomáticos (sem a utilização de medicamentos sintomáticos) E sem intercorrências.

**CASOS EM ACOMPANHAMENTO:** casos confirmados de COVID-19 que não evoluíram para óbito, cuja condição clínica permanece sendo acompanhada ou aguarda atualização pelos municípios.

**ÓBITOS CONFIRMADOS:** óbitos confirmados para COVID-19.



Nº de Casos Confirmados nas Últimas 24h

800



Nº de Óbitos Confirmados nas Últimas 24h

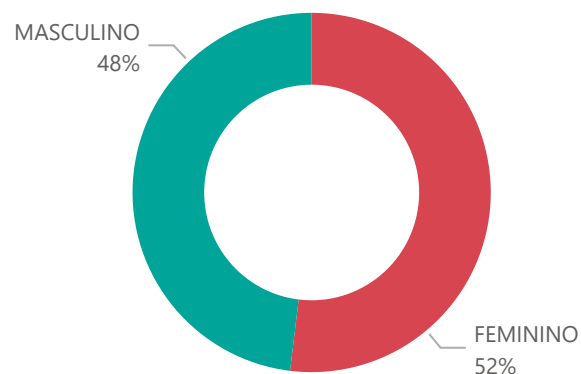
17

**Observação:** o "número de casos e óbitos confirmados nas últimas 24h" pode não retratar a ocorrência de novos casos no período, mas o total de casos notificados à SES/MG nas últimas 24h.

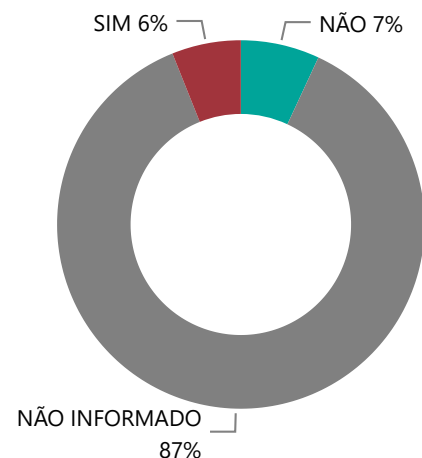
1

# PERFIL EPIDEMIOLÓGICO DOS CASOS CONFIRMADOS DE COVID-19 QUE NÃO EVOLUÍRAM PARA ÓBITO, MG, 2020-2021

## Quantidade de Casos por Sexo

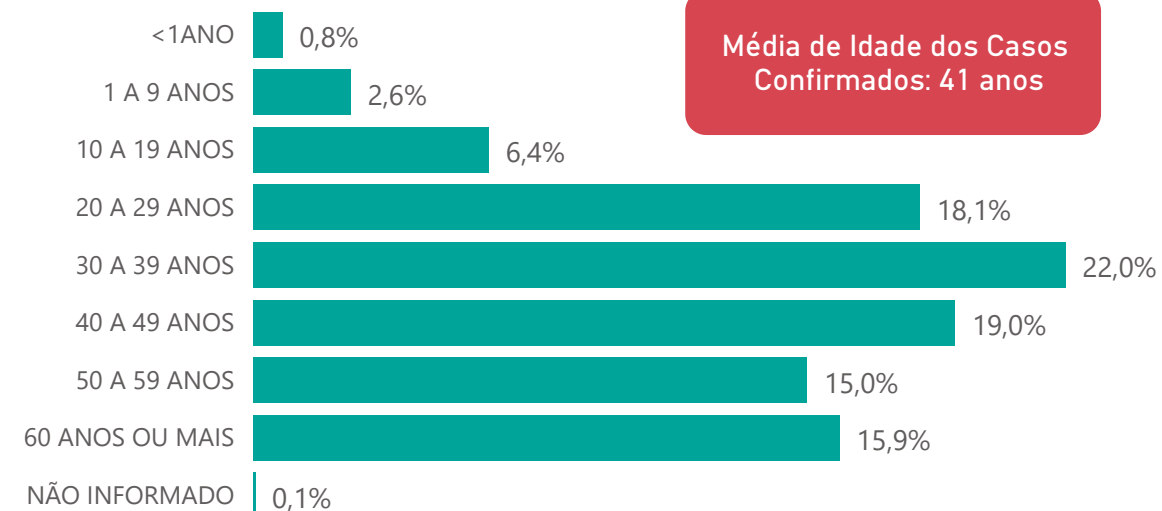


## Apresenta Fator de Risco (Comorbidade\*)

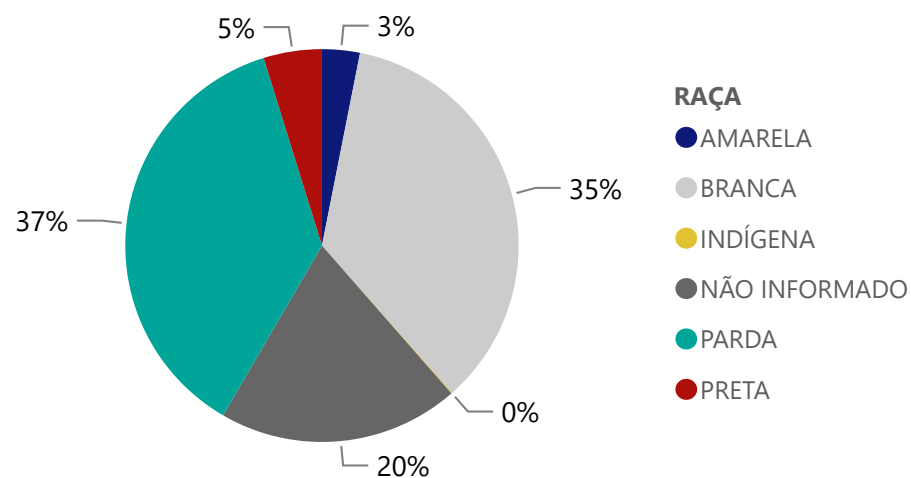


\*Dados parciais, aguardando atualização dos municípios.

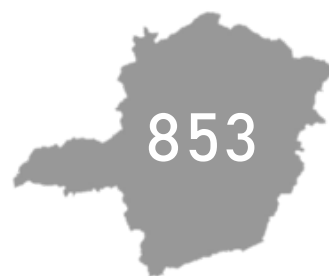
## Quantidade de casos por Faixa Etária



## Notificações por Raça



## Municípios Afetados



CMC

CORONA VÍRUS

SUS SAÚDE MINAS GERAIS GOVERNO DIFERENTE. ESTADO EFICIENTE.

2

## DADOS DE HOSPITALIZAÇÃO E ISOLAMENTO DOMICILIAR DOS CASOS CONFIRMADOS DE COVID-19, MG, 2020-2021

### Internados\*



183.354

### Isolamento Domiciliar



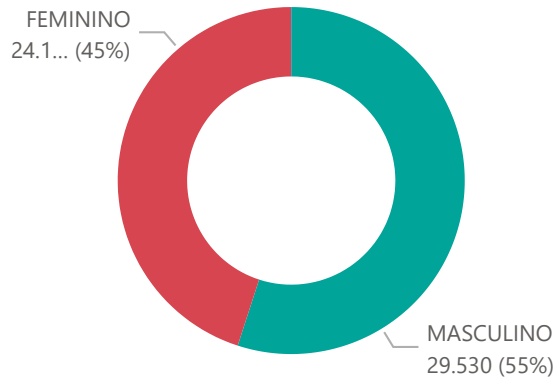
1.913.741

\*Casos confirmados de COVID-19 que precisaram de internação hospitalar na rede pública ou privada de Minas Gerais. Dados cumulativos, registrados desde o início da pandemia.

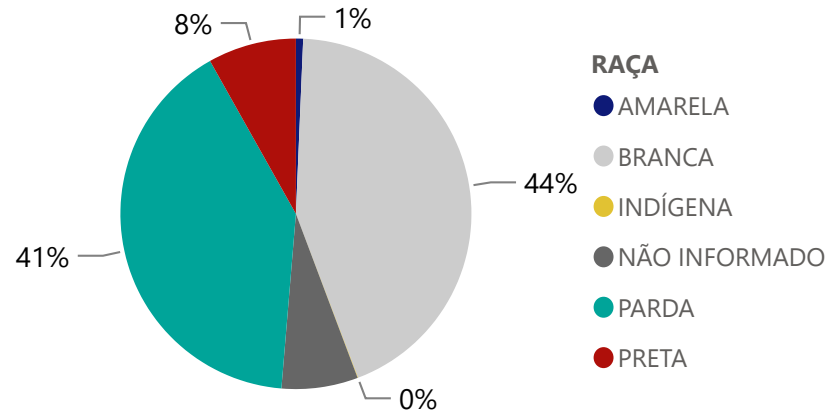
Fonte: Painel COVID-19 MG/ Sala de Situação/SubVS/SES-MG; E-SUS VE; SIVEP-Gripe. Dados parciais, sujeitos a alterações.

Fonte: Sala de Situação/SubVS/SES-MG; E-SUS VE; SIVEP-Gripe. Dados parciais, sujeitos a alterações.

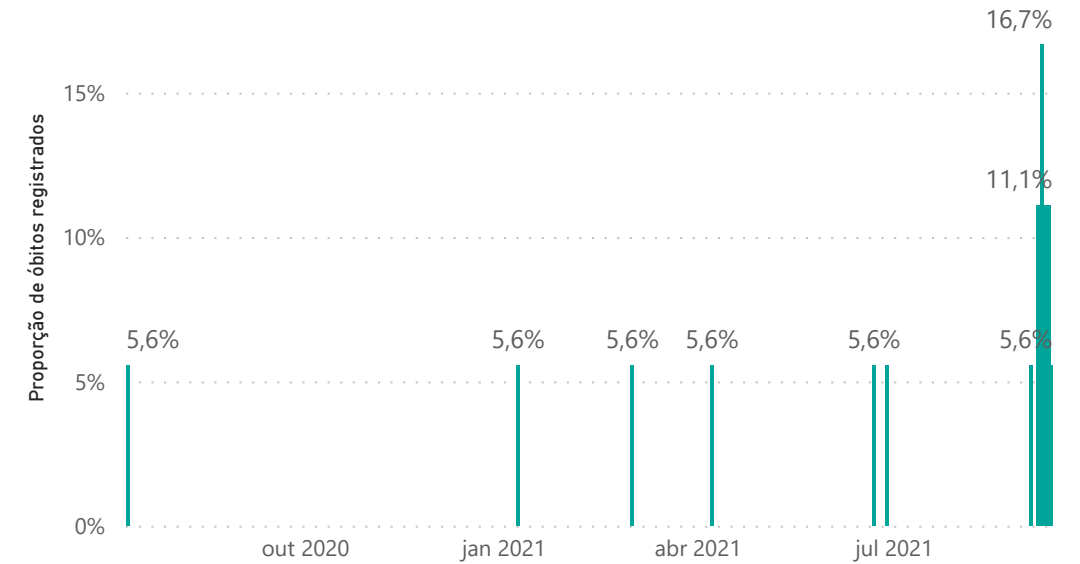
## Quantidade de Óbitos por Sexo



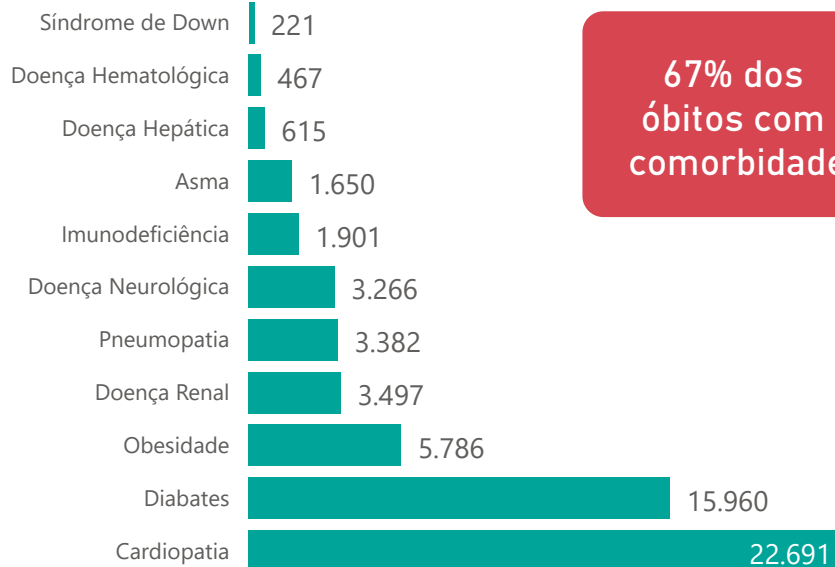
## Notificações por Raça



## Óbitos Registrados nas Últimas 24 Horas, por Data de Ocorrência



## Comorbidade\*



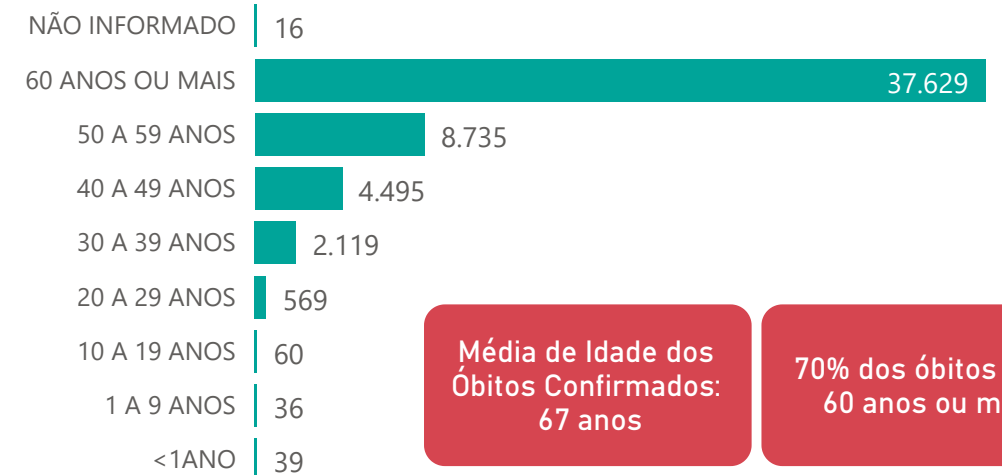
67% dos óbitos com comorbidade

2,6%

## Nº de Municípios com Óbitos



## Quantidade de Óbitos por Faixa Etária



Média de Idade dos Óbitos Confirmados: 67 anos

70% dos óbitos com 60 anos ou mais

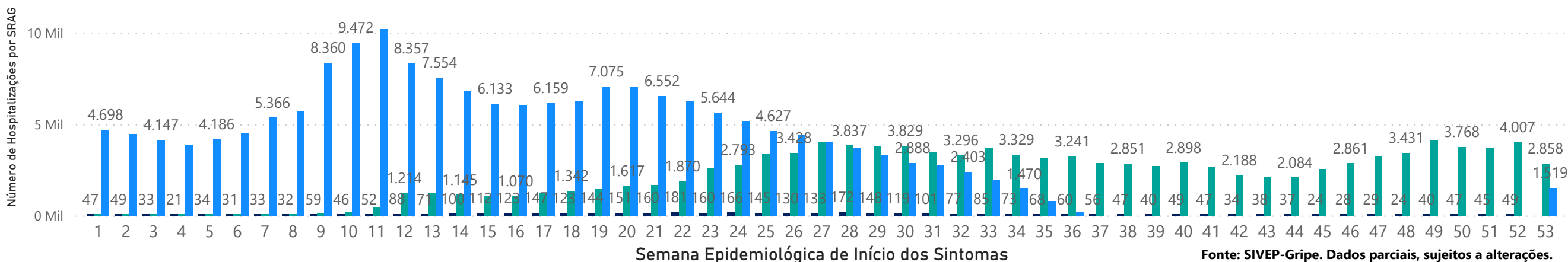
\*Os casos que evoluíram a óbito podem ter mais de uma comorbidade.

4

## HOSPITALIZAÇÕES POR SÍNDROME RESPIRATÓRIA AGUDA GRAVE (SRAG) 2019-2021

### NÚMERO DE HOSPITALIZAÇÕES POR SÍNDROME RESPIRATÓRIA AGUDA GRAVE (SRAG) SEGUNDO SEMANA EPIDEMIOLÓGICA (SE) DE INÍCIO DE SINTOMAS, MG, 2019 - 2021

ANO ● 2019 ● 2020 ● 2021



Fonte: SIVEP-Gripe. Dados parciais, sujeitos a alterações.

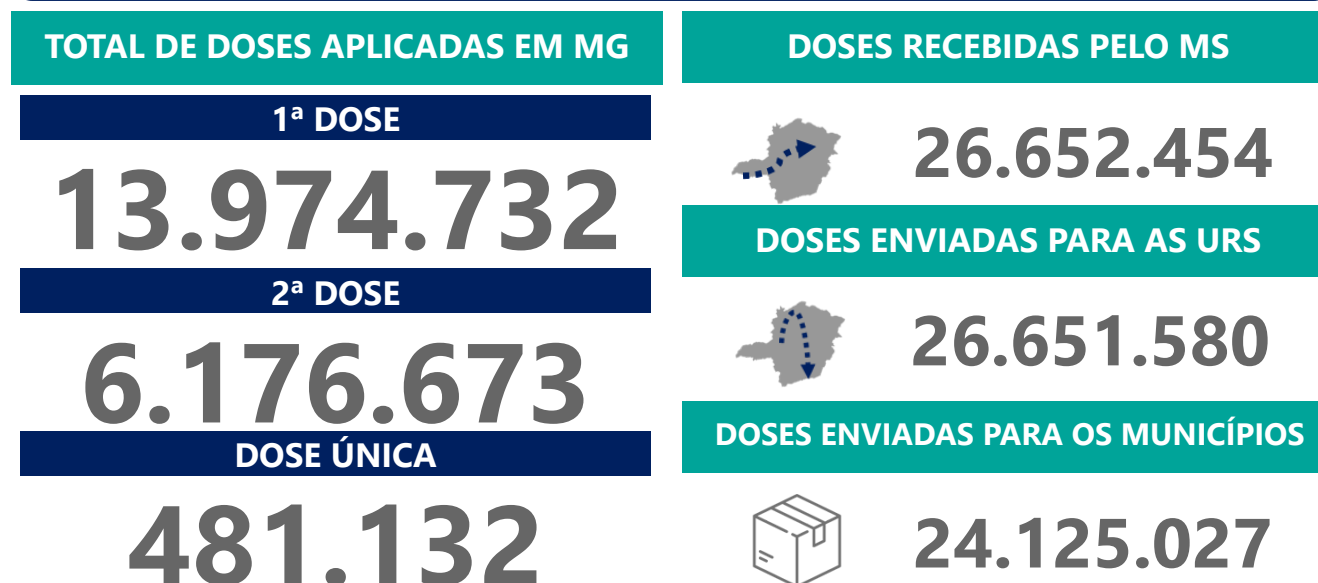
## 5 DADOS LABORATORIAIS DE COVID-19, REDE PÚBLICA-MG 2020-2021



Fonte: GAL/FUNED. COES MINAS/COVID-19/SESMG. Dados parciais, sujeitos a alterações.

\*Não apresentaram resultado que pode ser concluído como positivo ou negativo.

## 6 DADOS DE VACINAÇÃO





DISTRIBUIÇÃO DE CASOS E ÓBITOS CONFIRMADOS DA COVID-19 SEGUNDO LOCAL DE RESIDÊNCIA, MINAS GERAIS, 2020-2021

Local de Residência	Casos*	Óbitos	Doses 1 Aplicadas	Doses 2 Aplicadas	Local de Residência	Casos*	Óbitos	Doses 1 Aplicadas	Doses 2 Aplicadas	Local de Residência	Casos*	Óbitos	Doses 1 Aplicadas	Doses 2 Aplicadas
ABADIA DOS DOURADOS	555	17	4992	2216	CARAI	999	17	12394	4606	FELISBURGO	578	16	4691	2182
ABAETE	1.581	41	15069	7818	CARANAIBA	131	4	2317	1093	FELIXLANDIA	1.161	25	9833	4863
ABRE CAMPO	1.251	16	9258	4186	CARANDAI	2.063	51	16374	7001	FERNANDES TOURINHO	109	12	2070	851
ACAIACA	220	11	3065	1565	CARANGOLA	4.084	120	23095	9951	FERROS	465	11	7619	3473
ACUCENA	771	36	6184	2632	CARATINGA	9.756	255	58688	23574	FERVEDOURO	1.236	18	7167	3026
AGUA BOA	605	9	7660	3459	CARBONITA	641	5	6032	2212	FLORESTAL	275	13	5033	2148
AGUA COMPRIDA	178	8	1627	993	CAREACU	633	12	4607	2254	FORMIGA	10.599	234	51881	22240
AGUANIL	676	8	3371	1673	CARLOS CHAGAS	2.343	37	12321	5150	FORMOSO	235	9	4694	1783
AGUAS FORMOSAS	1.016	33	11808	4062	CARMESIA	109	1	1952	1048	FORTALEZA DE MINAS	282	7	2563	1384
AGUAS VERMELHAS	459	10	7453	3036	CARMO DA CACHOEIRA	602	15	7136	2781	FORTUNA DE MINAS	124	2	2456	1284
AIMORES	2.012	75	15521	6399	CARMO DA MATA	923	10	7712	3546	FRANCISCO BADARO	140	4	5365	3453
AIURUOCA	335	9	4458	2364	CARMO DE MINAS	933	23	8724	4343	FRANCISCO DUMONT	174	6	3065	1306
ALAGOA	437	7	2008	1412	CARMO DO CAJURU	1.341	51	15664	6286	FRANCISCO SA	975	46	14815	5860
ALBERTINA	253	9	2191	1233	CARMO DO PARANAIBA	3.178	110	22034	9903	FRANCISCOLPOLIS	309	3	3515	1530
ALEM PARAIBA	3.450	154	23117	10897	CARMO DO RIO CLARO	1.523	60	12762	6322	FREI GASPAR	596	14	3139	1280
ALFENAS	10.572	205	53256	18955	CARMOPOLIS DE MINAS	2.262	52	13095	5136	FREI INOCENCIO	762	27	5480	2538
ALFREDO VASCONCELOS	612	13	4303	2117	CARNEIRINHO	1.288	45	6912	3997	FREI LAGONEGRO	166	5	2490	1007
ALMENARA	4.490	52	25328	10078	CARRANCAS	391	10	3045	1450	FRONTEIRA	2.080	65	9102	3261
ALPERCATA	480	20	4780	2115	CARVALHOPOLIS	265	6	2601	1479	FRONTEIRA DOS VALES	327	10	2939	1707
ALPINOPOLIS	1.763	42	12637	5383	CARVALHOS	243	2	3418	1563	FRUTA DE LEITE	138	3	2988	1451
ALTEROSA	774	35	9982	5371	CASA GRANDE	110	4	1647	837	FRUTAL	8.753	278	38475	16267
ALTO CAPARAO	427	9	3498	1578	CASCALHO RICO	222	4	2126	1187	FUNILANDIA	329	9	2824	1136
ALTO JEQUITIBA	961	11	5640	2445	CASSIA	1.672	55	11589	5534	GALLILEIA	527	21	3925	1494
ALTO RIO DOCE	540	29	7617	3939	CATAGUASES	7.565	256	49259	24115	GAMELEIRAS	309	5	3157	1475
ALVARENGA	510	4	3164	1162	CATAS ALTAS	546	12	3767	1372	GLAUCILANDIA	177	7	2038	788
ALVINOPOLIS	823	22	10934	5452	CATAS ALTAS DA NORUEGA	116	4	2173	1381	GOIABEIRA	248	8	2143	1087
ALVORADA DE MINAS	279	3	2340	863	CATUJI	545	7	3858	1232	GOIANA	314	6	3148	1630
AMPARO DO SERRA	161	8	3357	1404	CATUTI	238	4	3364	1569	GONCALVES	321	8	3038	1313
ANDRADAS	3.908	122	28585	12111	CAXAMBU	1.772	47	15362	6526	GONZAGA	384	14	3583	1508
ANDRELANDIA	192	14	8705	3777	CEDRO DO ABAETE	38	0	969	484	GOUVEIA	650	34	8204	3616
ANGELANDIA	261	4	4304	1581	CENTRAL DE MINAS	688	33	4181	2039	GOVERNADOR VALADARES	29.947	1.237	178570	74522
ANTONIO CARLOS	795	17	7969	3864	CENTRALINA	1.255	53	6610	2949	GRAO MOGOL	694	12	8750	3652
ANTONIO DIAS	571	27	6361	2882	CHACARA	232	10	2974	1265	GRUPIARA	86	3	1112	689
ANTONIO PRADO DE MINAS	161	5	1433	970	CHALE	687	9	3719	1769	GUANHAES	3.377	47	22315	9960
ARACAI	103	1	1882	911	CHAPADA DO NORTE	225	4	6738	3894	GUAPE	1.062	38	9272	4294
ARACITABA	81	10	1603	1000	CHAPADA GAUCHA	1.358	14	7702	2915	GUARACIABA	560	31	7283	3585
ARACUAI	1.969	52	21754	10642	CHIADOR	331	7	1998	898	GUARACIAMA	195	5	3027	1258
ARAGUARI	18.334	451	72474	33329	CIPOTANEA	513	22	4340	2101	GUARANESIA	2.030	36	14279	5572
ARANTINA	223	4	2504	1066	CLARAVAL	511	4	3106	1687	GUARANI	921	7	5782	3083
ARAPONGA	672	12	5923	1675	CLARO DOS POCOES	489	10	5305	2347	GUARARA	551	18	2777	1413
ARAPORA	2.021	40	4662	1977	CLAUDIO	4.218	65	22535	6320	GUARDA-MOR	674	13	5154	3012
ARAPUA	286	3	2239	1485	COIMBRA	581	12	5349	2520	GUAXUPE	5.975	153	33505	15862
ARAUJOS	933	14	5795	2437	COLUNA	481	10	5898	3150	GUIDOVAL	766	19	5354	2612
ARAXA	14.384	239	70696	33263	COMENDADOR GOMES	411	5	2029	903	GUIMARANIA	979	16	5364	3197
ARCEBURGO	1.245	34	6422	3542	COMERCINHO	436	6	4375	2271	GUIRICEMA	851	32	5840	2999
ARCOS	6.019	113	30192	13678	CONCEICAO DA APARECIDA	757	9	6690	3053	GURINHATA	447	5	4310	1728
AREADO	1.199	31	9163	3936	CONCEICAO DA BARRA DE MINAS	265	5	2698	1269	HELIODORA	689	15	4303	1907
ARGIRITA	274	9	2136	1051	CONCEICAO DAS ALAGOAS	4.618	137	15551	6717	IAPU	1.147	36	6701	3549
ARICANDUVA	149	0	3337	1550	CONCEICAO DAS PEDRAS	180	4	2192	997	IBERTIOGA	235	12	3586	1877
ARINOS	1.023	30	10763	4444	CONCEICAO DE IPANEMA	390	4	2931	1283	IBIA	2.503	52	15618	7243
ASTOLFO DUTRA	1.361	27	9397	4397	CONCEICAO DO MATO DENTRO	3.003	38	14250	5921	IBIAI	310	10	4574	1745
ATALEIA	1.182	10	9115	3689	CONCEICAO DO PARA	339	10	4569	1674	IBIRACATU	212	2	3390	1601
AUGUSTO DE LIMA	300	10	3132	1644	CONCEICAO DO RIO VERDE	1.229	24	8149	3583	IBIRACI	1.117	24	7811	3238
BAEPENDI	1.549	32	12683	5703	CONCEICAO DOS OUROS	1.061	35	7892	3158	IBIRITE	9.160	391	94352	41218
BALDIM	652	22	5093	2662	CONEGO MARINHO	127	2	4049	1742	IBITURUA DE MINAS	571	5	2734	1449
BAMBUI	1.993	31	17033	8533	CONFINS	533	17	10596	1795	IBITURUNA	321	1	2057	1076
BANDEIRA	468	10	3265	1312	CONGONHAL	1.331	29	8160	3598	ICARAI DE MINAS	358	3	5333	2360
BANDEIRA DO SUL	669	15	4181	1659	CONGONHAS	8.251	106	39457	17540	IGARAPE	3.100	103	26218	9683
BARAO DE COCAIS	4.601	74	21634	11039	CONGONHAS DO NORTE	93	3	2862	1096	IGARATINGA	1.025	15	6361	4325
BARAO DE MONTE ALTO	332	12	3847	1953	CONQUISTA	844	14	4991	2022	IGUATAMA	650	10	5521	2266
BARBACENA	8.860	296	97332	48320	CONSELHEIRO LAFAIETE	15.216	277	79551	35225	IJACI	445	14	4443	1807
BARRA LONGA	415	11	4317	1972	CONSELHEIRO PENA	2.248	49	13066	5028	ILICINEA	733	27	7880	3404
BARROSO	2.018	58	14970	5983	CONSOLACAO	81	3	1270	579	IMBE DE MINAS	362	7	3300	1370
BELA VISTA DE MINAS	960	24	6898	2272	CONTAGEM	44.896	1.863	428892	177828	INCONFIDENTES	538	12	5225	2731
BELMIRO BRAGA	213	3	2443	1169	COQUEIRAL	729	23	5752	2725	INDAIBIRA	448	1	3925	1322
BELO HORIZONTE	269.518	6.582	1863420	953071	CORACAO DE JESUS	750	20	16537	5955	INDIANOPOLIS	713	7	4333	1828
BELO ORIENTE	2.673	71	15577	6110	CORDISBURGO	394	17	6064	2506	INGAI	165	7	2072	802
BELO VALE	1.041	12	6418	3141	CORDISLANDIA	279	3	2232	1039	INHAPIM	2.101	63	15731	7119
BERILO	152	1	7055	4603	CORINTO	1.308	45	15717	6155	INHAUMA	717	21	3332	1545
BERIZAL	248	1	3249	1487	COROACI	484	11	5979	3069	INIMUTABA	559	17	4631	1881
BERTOPOLIS	483	4	3120	1741	COROMANDEL	2.118	91	19428	8647	IPABA	1.830	51	10387	4860
BETIM	30.360	1.332	286290	108477	CORONEL FABRICIANO	14.120	341	56556	37978	IPANEMA	2.730	64	13090	5244
BIAS FORTES	116	3	2779	1523	CORONEL MURTA	336	6	5771	2428	IPATINGA	31.984	908	168082	64020
BICAS	1.428	46	9933	6640	CORONEL PACHECO	200	10	2248	1154	IPIACU	542	6	2722	1203
BIQUINHAS	169	3	1979	1131	CORONEL XAVIER CHAVES	311	4	2578	1390	IPIJUNA	1.376	42	6320	2937
BOA ESPERANCA	4.763	143	24658	12645	CORREGO DANTA	178	7	2230	1244	IRAI DE MINAS	873	13	3947	1545
BOCAINA DE MINAS	186	7	3558	1674	CORREGO DO BOM JESUS	450	8	2932	1551	ITABIRA	21.444	371	77034	28756
BOCAIUVA	2.633	68	28358	9859	CORREGO FUNDO	756	8	3681	1422	ITABIRINHA	1.105	39	6990	4564
BOM DESPACHO	5.522	97	32807	13276	CORREGO NOVO	324	13	1823	715	ITABIRITO	13.594	158	35481	15449
BOM JARDIM DE MINAS	533	3	5242	2854	COUTO DE MAGALHAES DE MINAS	121	6	3375	1364	ITACAMBIRA	166	3	2904	1175
BOM JESUS DA PENHA	678	17	2982	1430	CRISOLITA	257	3	3346	1310	ITACARAMBI	733	17	9181	3355
BOM JESUS DO AMPARO	278	7	4242	1864	CRISTAIS	1.541	30	8747	4172	ITAGUARA	2.146	33	9332	3315
BOM JESUS DO GALHO	767	35	9616	4153	CRISTALIA	410	3	2864	1140	ITAPE	375	6	6287	1772
BOM REPOUSO	1.159	28	7355	3145	CRISTIANO OTONI	453	16	3516	1398	ITAJUBA	9.563	418	68131	29452
BOM SUCESSO	1.221	25	11980	5679	CRISTINA	577	9	6782	3073	ITAMARANDIBA	2.234	28	20741	7022
BONFIM	466	17	6238	3636	CRUCILANDIA	504	8	4110	2118	ITAMARATI DE MINAS	522	4	3258	1214
BONFINOPOLIS DE MINAS	562	14	3643	1901	CRUZEIRO DA FORTALEZA	362	6	2886	1573	ITAMBACURI	894	26	13558	5455
BONITO DE MINAS	110	0	5923	2865	CRUZILIA	1.316	40	10918	5912	ITAMBE DO MATO DENTRO	104	5	1661	893
BORDA DA MATA	1.895	57	13317	6923	CUPARAQUE	497	7	2943	1550	ITAMOGI	1.270	45	7566	3988
BOTELHOS	1.833	32	9322	4436	CURRAL DE DENTRO	659	13	4259	1503	ITAMONTE	2.064			



**DISTRIBUIÇÃO DE CASOS E ÓBITOS CONFIRMADOS DA COVID-19 SEGUNDO LOCAL DE RESIDÊNCIA, MINAS GERAIS, 2020-2021**

Local de Residência	Casos*	Óbitos	Doses 1 Aplicadas	Doses 2 Aplicadas	Local de Residência	Casos*	Óbitos	Doses 1 Aplicadas	Doses 2 Aplicadas	Local de Residência	Casos*	Óbitos	Doses 1 Aplicadas	Doses 2 Aplicadas
LAGOA DOURADA	926	14	8377	3483	PEDRA BONITA	408	8	3837	1191	SAO FRANCISCO	1.525	40	31940	11803
LAGOA FORMOSA	2.098	64	14040	7682	PEDRA DO ANTA	165	2	2574	1339	SAO FRANCISCO DE PAULA	483	11	4309	1910
LAGOA GRANDE	811	30	5684	2382	PEDRA DO INDAIA	321	7	3106	1292	SAO FRANCISCO DE SALES	833	31	3826	1431
LAGOA SANTA	5.825	125	38540	16815	PEDRA DOURADA	207	2	1834	626	SAO FRANCISCO DO GLORIA	443	6	3582	1914
LAJINHA	2.536	40	11562	4500	PEDRALVA	504	14	7595	3582	SAO GERALDO	994	26	7141	3246
LAMBARI	1.838	38	14104	6203	PEDRAS DE MARIA DA CRUZ	183	11	5561	2203	SAO GERALDO DA PIEDADE	248	13	2415	1039
LAMIM	151	3	2825	1427	PEDRINOPOLIS	506	8	2502	1181	SAO GERALDO DO BAIXO	218	7	2076	938
LARANJAL	724	27	4849	2802	PEDRO LEOPOLDO	5.537	200	41205	17191	SAO GONCALO DO ABAETE	419	12	4689	1836
LASSANCE	455	6	4666	2383	PEDRO TEIXEIRA	25	0	1514	797	SAO GONCALO DO PARA	556	23	7893	3367
LAVRAS	8.766	170	71360	31060	PEQUERI	219	6	2491	1079	SAO GONCALO DO RIO ABAIXO	1.436	25	11325	3769
LEANDRO FERREIRA	309	7	2407	992	PEQUI	341	9	3014	1279	SAO GONCALO DO RIO PRETO	216	5	2355	1271
LEME DO PRADO	174	3	2950	1520	PERDIGAO	1.170	14	7524	2394	SAO GONCALO DO SAPUCAI	2.674	62	14077	6070
LEOPOLDINA	5.715	161	36397	16974	PERDIZES	1.771	26	10164	3990	SAO GOTARDO	4.311	89	21372	9370
LIBERDADE	238	8	3890	1864	PERDOES	2.180	37	14558	7661	SAO JOAO BATISTA DO GLORIA	1.078	32	5190	2580
LIMA DUARTE	838	49	12741	6326	PERQUITO	598	24	4240	1847	SAO JOAO DA LAGOA	293	4	3172	1181
LIMEIRA DO OESTE	1.244	36	6096	2145	PESCADOR	492	6	2598	1183	SAO JOAO DA MATA	303	10	1892	772
LONTRA	698	10	4938	2203	PIAU	140	12	2087	1181	SAO JOAO DA PONTE	534	23	15529	9582
LUISBURGO	441	15	3503	1553	PIEDADE DE CARATINGA	721	24	4324	1732	SAO JOAO DAS MISSOES	477	7	8407	6350
LUISLANDIA	225	2	3300	1293	PIEDADE DE PONTE NOVA	211	9	2667	1347	SAO JOAO DEL REI	8.804	226	68727	29630
LUMINARIAS	334	12	3306	1270	PIEDADE DO RIO GRANDE	382	10	3535	2262	SAO JOAO DO MANHUACU	908	29	6474	2259
LUZ	2.047	37	13017	5741	PIEDADE DOS GERAIS	78	5	3716	1986	SAO JOAO DO MANTENINHA	839	11	3629	1365
MACHACALIS	705	12	4449	2226	PIMENTA	812	19	6155	2331	SAO JOAO DO ORIENTE	777	23	5123	2229
MACHADO	4.524	97	27522	11574	PINGO-D'AGUA	418	11	3016	1278	SAO JOAO DO PACUI	46	3	2288	791
MADRE DE DEUS DE MINAS	655	11	4372	2130	PINTOPOLIS	152	4	4020	1659	SAO JOAO DO PARAISO	1.736	21	13694	5147
MALACACHETA	1.452	27	11273	3932	PIRACEMA	102	15	4564	2147	SAO JOAO EVANGELISTA	1.013	16	10259	4708
MAMONAS	478	6	4150	2062	PIRAJUBA	705	27	4798	2068	SAO JOAO NEPOMUCENO	2.427	41	18604	8277
MANGA	1.494	17	11634	6095	PIRANGA	569	35	11733	6378	SAO JOAQUIM DE BICAS	1.744	109	18577	7113
MANHUACU	7.280	215	62786	30528	PIRANGUCU	487	15	3970	1874	SAO JOSE DA BARRA	668	17	4040	1778
MANHUMIRIM	2.193	43	13813	6197	PIRANGUINHO	953	48	5269	2481	SAO JOSE DA LAPA	2.519	45	13998	5645
MANTENA	3.232	78	15886	6572	PIRAPETINGA	2.418	31	7589	3526	SAO JOSE DA SAFIRA	414	13	2272	799
MAR DE ESPANHA	1.320	34	8966	3409	PIRAPORA	6.294	92	36948	16116	SAO JOSE DA VARGINHA	237	1	2595	1137
MARAVILHAS	676	7	4722	1760	PIRAUBA	1.586	25	8550	3593	SAO JOSE DO ALEGRE	233	7	2803	1261
MARIA DA FE	1.246	41	9425	4008	PITANGUI	2.248	98	16613	7534	SAO JOSE DO DIVINO	361	3	2278	861
MARIANA	9.908	99	39631	13951	PIUMHI	5.161	99	24979	10011	SAO JOSE DO GOIABAL	395	14	3823	2260
MARILAC	289	10	2697	1188	PLANURA	1.864	48	7062	2278	SAO JOSE DO JACURI	329	3	4169	1922
MARIO CAMPOS	1.315	53	10076	4106	POCO FUNDO	1.635	11	13048	5495	SAO JOSE DO MANTIMENTO	249	3	1957	826
MARIPA DE MINAS	329	11	2526	1462	POCOS DE CALDAS	13.832	495	117417	50744	SAO LOURENCO	5.644	143	31289	17050
MARLERIA	380	17	2913	1392	POCRANE	784	9	5842	2615	SAO MIGUEL DO ANTA	518	13	4426	2076
MARMELOPOLIS	195	7	2110	1017	POMPEU	3.462	52	18923	7390	SAO PEDRO DA UNIAO	328	9	3875	2150
MARTINHO CAMPOS	1.153	33	9037	4340	PONTE NOVA	6.443	203	42212	22709	SAO PEDRO DO SUACUI	342	7	3436	1805
MARTINS SOARES	460	11	4974	1594	PONTO CHIQUE	323	13	1959	912	SAO PEDRO DOS FERROS	422	14	5804	2960
MATA VERDE	575	8	4759	1778	PONTO DOS VOLANTES	499	21	6635	2570	SAO ROMAO	322	7	4963	2350
MATERLANDIA	224	1	3453	1836	PORTEIRINHA	2.822	62	25373	9325	SAO ROQUE DE MINAS	804	19	4822	1820
MATEUS LEME	2.610	86	21990	10690	PORTO FIRME	777	15	7202	2869	SAO SEBASTIAO DA BELA VISTA	581	14	4338	2009
MATHIAS LOBATO	307	12	2082	891	POTE	1.064	19	9960	3802	SAO SEBASTIAO DA VARGEM ALEGRE	201	4	2255	1172
MATIAS BARBOSA	1.828	56	10155	3830	POUSO ALEGRE	23.781	453	105544	43719	SAO SEBASTIAO DO ANTA	447	11	3906	1659
MATIAS CARDOSO	307	12	5310	3987	POUSO ALTO	884	26	5234	2577	SAO SEBASTIAO DO MARANHAO	466	3	5466	2550
MATIPO	1.380	34	11481	3789	PRADOS	775	19	6904	3092	SAO SEBASTIAO DO OESTE	467	11	7013	2422
MATO VERDE	1.136	15	9041	3619	PRATA	3.197	109	17886	7931	SAO SEBASTIAO DO PARAISO	6.655	275	45228	21481
MATOZINHOS	3.745	106	26822	9831	PRATAPOLIS	603	25	6449	3893	SAO SEBASTIAO DO RIO PRETO	140	2	1261	881
MATUTINA	222	5	3129	2428	PRATINHA	290	3	2772	1367	SAO SEBASTIAO DO RIO VERDE	333	4	1613	840
MEDIROS	265	1	2522	1297	PRESIDENTE BERNARDES	269	8	3612	1903	SAO THOME DAS LETRAS	304	5	4881	1683
MEDINA	1.180	25	11908	5700	PRESIDENTE JUSCELINO	146	5	2963	1665	SAO TIAGO	872	17	7558	3458
MENDES PIMENTEL	829	9	3980	2350	PRESIDENTE KUBITSCHEK	202	6	2429	1271	SAO TOMAS DE AQUINO	468	24	4911	2003
MERCES	444	21	7428	3590	PRESIDENTE OLEGARIO	1.051	33	10794	4459	SAO VICENTE DE MINAS	355	8	5269	2475
MESQUITA	419	6	3674	2162	PRUDENTE DE MORAIS	592	22	6093	2241	SAPUCAI-MIRIM	575	7	4235	1358
MINAS NOVAS	842	25	14910	6460	QUARTEL GERAL	165	2	2439	1261	SARDOA	476	10	3815	1061
MINDURI	178	7	2940	1196	QUELUZITO	109	5	1712	861	SARZEDO	2.268	77	21592	9829
MIRABELA	970	19	7400	3150	RAPOSOS	1.980	41	10910	4650	SEM-PEIXE	166	5	2209	1482
MIRADOURO	844	14	6599	2840	RAUL SOARES	2.474	59	16556	7532	SENADOR AMARAL	821	10	3543	1328
MIRAI	1.785	18	8614	4092	RECREIO	710	18	6723	3668	SENADOR CORTES	247	2	1602	705
MIRAVANIA	8	2	2543	1253	REDUTO	421	11	4346	1143	SENADOR FIRMINO	363	8	5869	2806
MOEDA	380	13	3266	1525	RESENDE COSTA	646	22	8151	3359	SENADOR JOSE BENTO	184	6	1269	658
MOEMA	997	12	4804	2205	RESPLENDOR	2.062	47	10804	5427	SENADOR MODESTINO GONCALVES	190	8	2915	1205
MONJOLOS	61	2	1499	659	RESSAQUINHA	312	11	4135	2186	SENHORA DE OLIVEIRA	276	8	3701	2030
MONSENHOR PAULO	867	8	6153	2843	RIACHINHO	566	11	4797	2177	SENHORA DO PORTO	104	1	2608	1131
MONTALVANIA	1.329	18	9549	3680	RIACHO DOS MACHADOS	571	8	5550	1977	SENHORA DOS REMEDIOS	393	17	7001	3319
MONTE ALEGRE DE MINAS	1.758	41	14392	5702	RIBEIRAO DAS NEVES	18.686	800	144935	39503	SERICITA	720	4	4769	1615
MONTE AZUL	1.689	31	13374	8777	RIBEIRAO VERMELHO	387	10	2909	1645	SERITINGA	108	2	1504	625
MONTE BELO	1.141	34	10693	4714	RIO ACIMA	984	33	6507	2724	SERRA AZUL DE MINAS	144	0	2647	761
MONTE CARMELO	4.869	172	31342	15203	RIO CASCA	1.043	42	9328	4094	SERRA DA SAUDADE	57	0	658	385
MONTE FORMOSO	381	6	2811	987	RIO DO PRADO	380	7	3589	1602	SERRA DO SALITRE	1.376	41	9046	3862
MONTE SANTO DE MINAS	1.489	49	14606	6052	RIO DOCE	276	10	2215	1665	SERRA DOS AIMORES	572	10	4899	2084
MONTE SIAO	2.739	36	16230	6613	RIO ESPERA	329	10	4098	1734	SERRANIA	729	22	4857	2516
MONTES CLAROS	41.594	962	267628	107045	RIO MANSO	502	12	4085	2215	SERRANOPOLIS DE MINAS	209	2	3070	1308
MONTEZUMA	558	5	4528	1665	RIO NOVO	478	27	5932	3084	SERRANOS	44	0	1384	641
MORADA NOVA DE MINAS	613	12	7133	3632	RIO PARANAIBA	1.841	29	9040	4269	SERRO	1.157	17	13800	6200
MORRO DA GARCA	109	9	1539	610	RIO PARDO DE MINAS	1.305	8	16431	5608	SETE LAGOAS	22.625	603	149981	57825
MORRO DO PILAR	167	4	2399	1166	RIO PIRACICABA	2.153	27	11515	6098	SETEBONINHA	218	3	5618	1926
MUNHOZ	590	14	4020	1649	RIO POMBA	1.059	36	11831	5130	SILVEIRANIA	99	3	1756	1221
MURIAE	11.303	324	76259	37511	RIO PRETO	472	5	3802	1951	SILVIANOPOLIS	305	12	3881	1591
MUTUM	2.101	36	17933	7391	RIO VERMELHO	430	4	7660	2964	SIMAO PEREIRA	274	13	2225	1139
MUZAMBINHO	1.768	36	15802	7328	RITAPOLIS	270	13	3701	1833	SIMONESIA	1.294	40	11503	5607
NACIP RAYDAN	243	7	1899	808	ROCHEDO DE MINAS	228	4	1831	909	SOBRALIA	267	17	3613	1686
NANUQUE	4.296	125	25334	8359	RODEIRO	932	17	5807	1378	SOLEDADE DE MINAS	362	8	4230	1490
NAQUE	571	22	4012	1203	ROMARIA	383	8	2509	1092	TABULEIRO	282	13	3335	1956
NATALANDIA	242	6	2554	1174	ROSARIO DA LIMEIRA	258	6	2847	880	TABOBEIRAS	3.578	36	18902	6040
NATERCIA	434	8	3904	1712	RUBELITA	190	2	4370	2185	TAPARUBA	325	10	2339	1049
NAZARENO	523	9	6120	2866	RUBIM	1.193	26	6103	2672	TAPIRA	459	3	4594	1931
NEPOMUCENO	2.526													